

ČÁST A

VÝŠKOVÝ SYSTÉM Bpv

SOUŘADNICOVÝ SYSTÉM S-JTSK

Číslo změny:	Obsah změny:	Datum změny:
01	-	-
02	-	-
03	-	-

Objednatel:

Středočeský kraj

**STŘEDOČESKÝ KRAJ
KRAJSKÝ ÚŘAD**

Zborovská 11, 150 21 Praha 5

Generální projektant:



SUDOP PRAHA a.s.
Olšanská 1a, 130 80 Praha 3
tel.: +420 267 094 111
fax: +420 224 230 316
e-mail: praha@sudop.cz

Hlavní inženýr projektu:

ING. PETR ZÍKA

Zpracovatel části:



Vladislav Janů - geodetické práce
Urbánkova 3363/53
143 00 Praha 4
vjanu@upcmail.cz, 603 862 382

Vedoucí střediska:

VLADISLAV JANŮ

Odpovědný projektant SO, IO, PS:

Vypracoval:

VLADISLAV JANŮ

Kontroloval:

ING. IVO VYBÍRAL

Název akce:

II-240 VELVARY - REKONSTRUKCE MOSTU EV.Č.240-022

Číslo smlouvy:

14 136 209

Projektový stupeň:

PDPS

Část:

**ČÁST A - SOUHRNNÉ ŘEŠENÍ STAVBY
ZÁBOROVÝ ELABORÁT**

Datum:


01/2017

Číslo části:

A.3.2

Seznam příloh a technická zpráva

Č. příl.	Název	Měřítko	Počet A4
1.	Seznam příloh a technická zpráva		2
2.	Tabulka záborů s vlastníky pozemků		2
3.	Záborový elaborát	1:500	2
Celkem:			6

 Vladislav Janů geodetické práce	Urbánkova 363/53, 143 00 Praha 4 Tel.: 603 862 382		IČO: 02080915 vjanu@upcmil.cz
	<i>Zaměřil</i>	<i>Vypracoval</i>	<i>Ověřil</i>
	V. Janů	V. Janů	Ing. I. Vybíral
Název akce: Velvary - most přes Bakovský potok evidenční číslo 240-022 záborový elaborát		<i>Číslo zakázky</i>	2014 013
		<i>Datum</i>	02. 2016
		<i>Počet formátů A4</i>	2
		<i>Výškový systém</i>	Bpv
		<i>Souřad. systém</i>	JTSK
Seznam příloh a technická zpráva		<i>Číslo kopie</i>	<i>Číslo přílohy</i>
		0	1

TECHNICKÁ ZPRÁVA

Název akce: **VELVARY – most přes Bakovský potok
ev.č. 240-022
záborový elaborát**

Zadavatel: SUDOP Praha a.s., Olšanská 1a, 130 80 Praha 3

Zhotovitel: Vladislav Janů – geodetické práce, Urbánkova 3363/53, 143 00 Praha 4

- **Zadání**

Jednalo se o vyhotovení záborového elaborátu v katastrálním území Velvary na stavbu nového mostu přes Bakovský potok.

- **Kancelářské práce**

Do našeho posledního aktualizovaného zaměření z května 2015 byl vložen rozsah trvalého a dočasného záboru dodaný projektantem mostu firmou SUDOP Praha, a.s. a vyčísleny plochy záboru na jednotlivých parcelách. Byl vyhotoven výkres v měřítku 1:500 a vyhotoveny tabulky s výměrami záborů a vlastníky pozemků. Průběh vlastnických hranic byl převzat z našeho výkresu z května 2015 kde byl pro zakreslení vlastnických hranic na Katastrálním úřadě pro Středočeský kraj – Katastrální pracoviště Slaný pořízen snímek katastrální mapy 1:2880. K tomuto snímku byl zajištěn digitální výměnný formát katastru nemovitostí (VFK). Na tyto podklady byl přes identické body natransformován rastr snímku katastrální mapy a zvektorizovány vlastnické hranice v zadaném rozsahu ve státním polohovém systému JTSK. Upozorňujeme, že vlastnické hranice v záborovém elaborátu jsou pouze orientační a nenahrazují vytyčení hranic v terénu.

Souřadnicový systém: **S-JTSK**

Vyhotovení elaborátu ke dni: **25.2.2016**

V Praze dne: 25.2.2016

Zpracoval: V. Janů



Vladislav Janů
geodetické práce

Urbánkova 363/53, 143 00 Praha 4

Tel.: 603 862 382

IČO: 02080915

vjanu@upcmail.cz

Zaměřil

Vypracoval

Ověřil

V. Janů

V. Janů

Ing. I. Vybíral

Název akce:

**Velvary - most přes Bakovský potok
evidenční číslo 240-022
záborový elaborát**

Číslo zakázky

2014 013

Datum

02. 2016

Počet formátů A4

2

Výškový systém

Bpv

Souřad. systém

JTSK

Tabulka záborů s vlastníky pozemků

Číslo kopie

0

Číslo přílohy

2

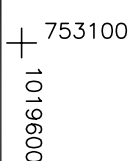

VELVARY – most přes Bakovský potok, ev. č. 240-022

Trvalý zábor

zábor č.	katastrální území	parcelní číslo KN	parcelní číslo PK	dočasný zábor m2	informace o parcele			LV	počet vlastníků	podíl	vlastníci	
					výměra m2	druh pozemku	způsob využití				jméno, název právo hospodařit se svěřeným majetkem	adresa
1	Velvary	1869		399	23 256	ostatní plocha	silnice	252	1		Středočeský kraj Krajská správa a údržba silnic Středočeského kraje	Zborovská 81/11, 15021 Praha 5

Dočasný zábor

zábor č.	katastrální území	parcelní číslo KN	parcelní číslo PK	dočasný zábor m2	informace o parcele			LV	počet vlastníků	podíl	vlastníci	
					výměra m2	druh pozemku	způsob využití				jméno, název právo hospodařit se svěřeným majetkem	adresa
2	Velvary	1869		594	23 256	ostatní plocha	silnice	252	1		Středočeský kraj Krajská správa a údržba silnic Středočeského kraje	Zborovská 81/11, 15021 Praha 5
3	Velvary	1944/1		187	3 981	vodní plocha	koryto vodního toku přirozené, nebo upravené	1013	1		Česká republika Povodí Vltavy, státní podnik	Holečkova 106/8, 15000 Praha 5
4	Velvary	1944/3		5	171	ostatní plocha	neplodná půda	10001	1		Město Velvary	náměstí krále Vladislava 1, 27324 Velvary
5	Velvary	1951/3		198	624	vodní plocha	koryto vodního toku přirozené, nebo upravené	1013	1		Česká republika Povodí Vltavy, státní podnik	Holečkova 106/8, 15000 Praha 5
6	Velvary	807/3		11	203	ostatní plocha	neplodná půda				parcela není zapsána na LV, rozsah pokrývá parcela PK	
			1951 díl 3		16			1013	1		Česká republika Povodí Vltavy, státní podnik	Holečkova 106/8, 15000 Praha 5



Vladislav Janů
geodetické práce

VELVARY
most přes Bakovský potok
evidenční číslo 240-022

